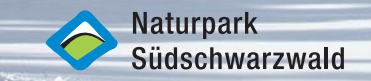





WINTERWANDERN IN HERRISCHRIED - GÖRWIHL



Gemeindeverwaltung Herrischried
Hauptstraße 28
D-79737 Herrischried
Telefon: +49 07764 9200-0
Fax: +49 07764 9200-49
E-Mail: info@herrischried.de
Internet: www.herrischried.de



Liebe Gäste des nordic-aktiv-Zentrums Herrischried-Görwihl,

seit über 40 Jahren hat Skilanglauf Tradition im Hotzenwald. Die Vorläufer des heutigen Loipennetzes hiessen Gugelspur und Möslespur, später kamen Klausenhof-, Erlenberg- und Ödlandspur dazu. Mit Flutlichtloipe und Bühloipe wurde die optimale Ergänzung gefunden.

Seit 2002 sind Loipen auf Herrischrieder und Görwihler Gebiet durch Verbindungsloipen zu einem gemeinsamen Loipenzentrum verknüpft. Betreut wird das gesamte Netz und die gewalzten Winterwanderwege vom 2003 gegründeten Loipenverein Hotzenwald e.V. Die Beiträge der Mitglieder finanzieren den Großteil der Aufgaben, die zwei Gemeinden helfen dabei nach besten Kräften. Dazu kommen Sponsoren und Spenden.

Was gibt es schöneres als das Gleiten auf Pulverschnee in klirrender Kälte, in abwechslungsreicher Landschaft mit Alpenblick vom Säntis bis zum Mt. Blanc. Besser kann man seinen Alltag nicht hinter sich lassen.

50 Km gespurte Loipen in klassischer Technik, davon 20 Km zusätzlich für Skating, 2 Km Flutlichtloipe an drei Abenden pro Woche, zahlreiche Parkplätze und Einstiegsmöglichkeiten, Bushaltestellen, gewalzte Rodelbahn, bewirtetes Loipenhaus und eine Reihe von Gasthäusern entlang den Loipen lassen kaum noch Wünsche offen.

Haben Sie schon Ihren Beitrag geleistet zum Erhalt dieser grandiosen Sport- und Freizeitanlage? Loipenkassen sind an den Einstiegen in Großherrichwand und Segeten sowie im Loipenhaus zu finden. Anmeldekarten für eine Mitgliedschaft liegen in den Gasthäusern und Tourist-Informationen der Gemeinden aus.

Weitere Informationen zur Loipe (tagesaktuelle Wetter-und Spurberichte) und zum Verein unter www.loipen-hotzenwald.de oder unter Tel.: 07764 6200. Recht viel Vergnügen auf den schmalen Brettern wünscht Ihnen Ihr Loipenverein Hotzenwald e.V.

Herzlich willkommen im Naturpark Südschwarzwald,

wer je den südlichen Schwarzwald erlebt hat, weiß wie vielfältig seine einzigartige Landschaft ist. Dass seine Eigenart und Vielfalt erhalten bleibt, dafür trägt der Naturpark Südschwarzwald seit nunmehr einem Jahrzehnt Sorge. Er ist Garant für den Schutz und die nachhaltige Entwicklung der Region, und dafür, dass der Besucher diese einzigartige Natur- und Kulturlandschaft erleben kann.



Naturpark Südschwarzwald
Haus der Natur
Dr.-Pilet-Spur 4
79868 Feldberg
Tel. +49 (0) 7676 9336-10
E-Mail: info@naturpark-suedschwarzwald.de
Internet: www.naturpark-suedschwarzwald.de

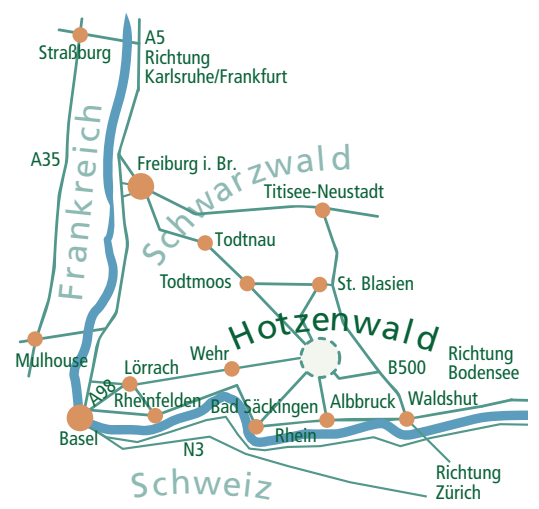
Dieses Projekt wurde gefördert durch den Naturpark Südschwarzwald mit Mitteln des Landes Baden-Württemberg, der Lotterie Glücksspirale und der Europäischen Union (ELER).



Sehr geehrte Gäste, liebe Winterwanderer!

Geeignete Schneeverhältnisse vorausgesetzt, präparieren wir Ihnen attraktive Winterwanderwege. Oberste Priorität der Winterwanderwege ist die - bei Bedarf - tägliche Pflege. Unterwegs laden fantastische Ausblicke sowie die heimische Gastronomie zum Verweilen ein. Die Winterwanderwege werden im Naturpark Südschwarzwald nach einem einheitlichen System ausgewiesen. Dabei wird ein Ausgleich zwischen Interessen der Land- und Forstwirtschaft sowie dem Naturschutz hergestellt.

So kommen Sie zu uns:



Im Winter können die äußeren Bedingungen sehr schnell wechseln. Daher können wir keine Garantie für den Zustand geben und die Benutzung erfolgt auf eigene Gefahr. Informationen über die Winterwanderwege erhalten Sie unter: www.loipen-hotzenwald.de

Die Bürgermeister
Christof Berger Herrischried
Carsten Quednow Görwihl

Projektrealisierung:







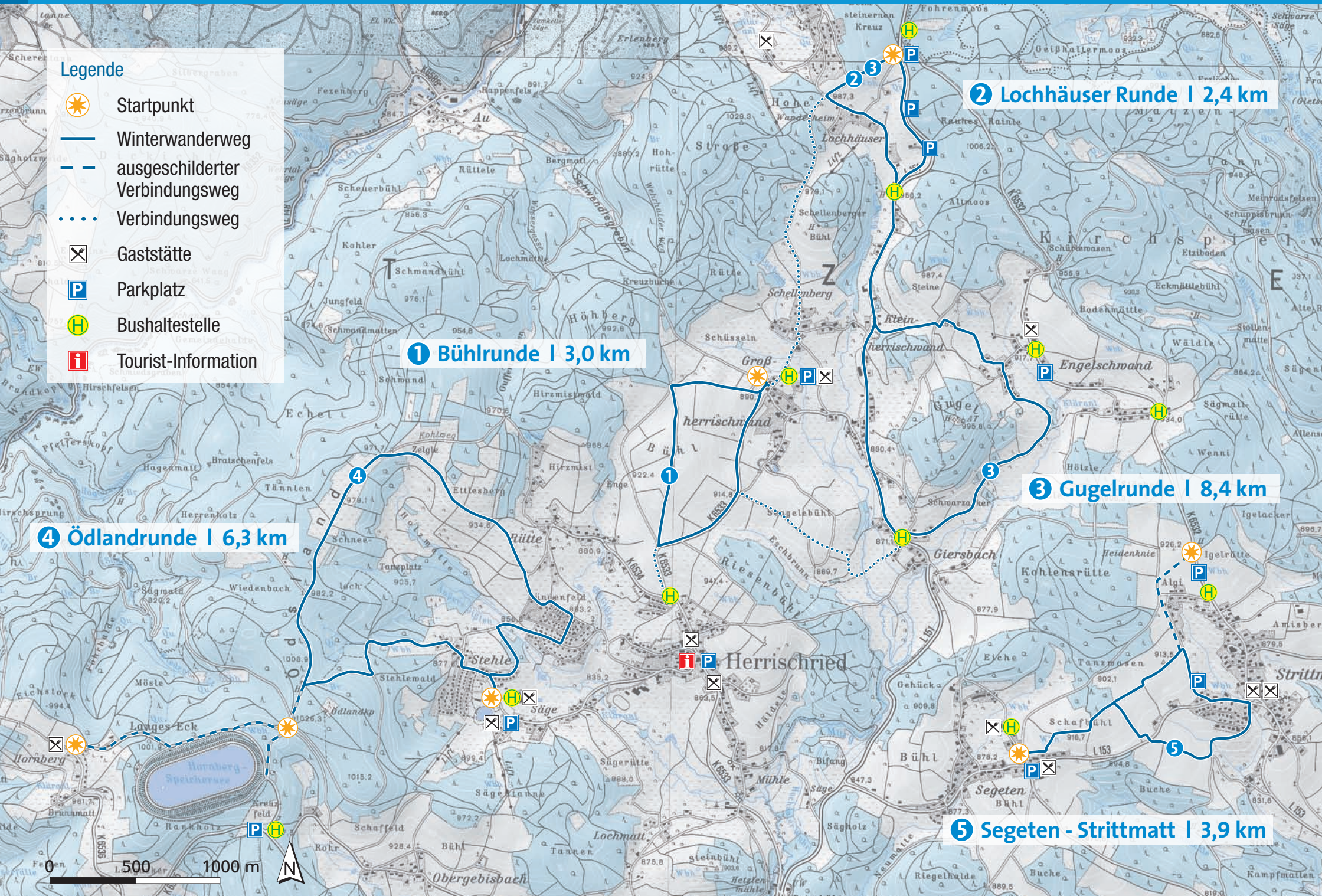
Powered by:



WINTERWANDERN IN HERRISCHRIED - GÖRWIHL

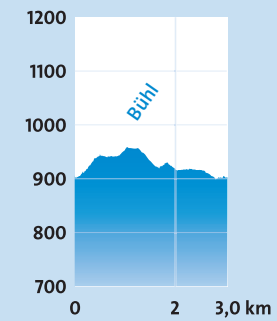
Legende

-  Startpunkt
-  Winterwanderweg
-  ausgeschilderter Verbindungsweg
-  Verbindungsweg
-  Gaststätte
-  Parkplatz
-  Bushaltestelle
-  Tourist-Information



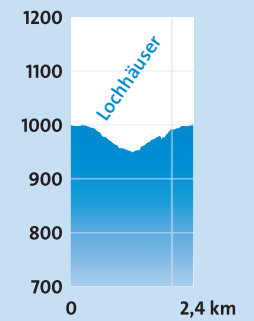
1 Bühlrunde

3,0 km | ca. 1,0 Stunden* | 100 Höhenmeter



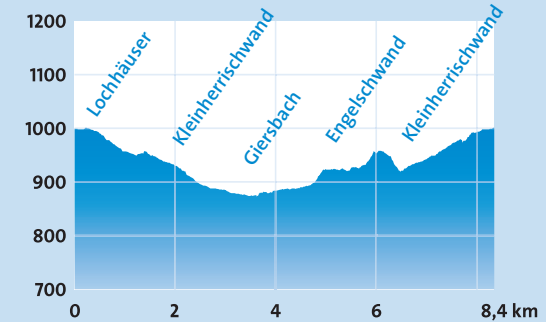
2 Lochhäuser Runde

2,4 km | ca. 1,0 Stunden* | 170 Höhenmeter



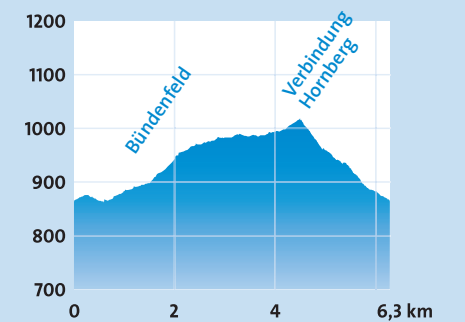
3 Gugelrunde

8,4 km | ca. 3,0 Stunden* | 1200 Höhenmeter



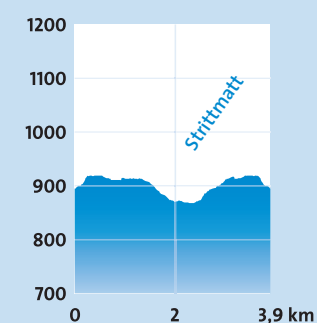
4 Ödlandrunde

6,3 km | ca. 2,5 Stunden* | 1200 Höhenmeter



5 Segeten - Strittmatt

3,9 km | ca. 1,5 Stunden* | 100 Höhenmeter



*Gehzeit: Bitte beachten Sie, dass Ihre individuelle Gehzeit auch von den Schnee- und Witterungsverhältnissen abhängt.

Grundlage: Topographische Karte 1:25000
© Landesamt für Geoinformation und Landentwicklung Baden-Württemberg (www.lv-bw.de)
vom 10.05.2006, Az.: 2851.2-D/5015